



Itinéraire imprimé le 04/06/2008

	Départ : 95700 Aéroport Roissy-Charles-de-Gaulle	Temps : 00h52
	Arrivée : 77660 Saint-Jean-les-Deux-Jumeaux — Rue André Hache	Distance : 54km
		Coût total : 05.32 EUR



Départ : 95700 Aéroport Roissy-Charles-de-Gaulle



Arrivée : 77660 Saint-Jean-les-Deux-Jumeaux — Rue André Hache

Votre feuille de route

	Départ : Aéroport Roissy-Charles-de-Gaulle, Centre	
1	Sortir de Roissy-en-France	0.6km
2	Continuer sur : Terminal 1	1.5km
3	Continuer tout droit	3km
	Suivre la direction :	
	PARIS	00h08

Suivre la direction :

A104
MARNE-LA-VALLÉE
SARCELLES
ZONE INDUSTRIELLE PARIS-NORD II
PARC DES EXPOSITIONS
PARIS-EST
BOBIGNY
CENTRE COMMERCIAL RÉGIONAL
GARONOR

Suivre la direction :

SARCELLES
MARNE-LA-VALLÉE
LYON
PARIS-NORD 2
PARC DES EXPOSITIONS

Suivre la direction :

MARNE LA VALLÉE
LYON
PARIS-NORD 2
PARC DES EXPOSITIONS

Passage à proximité de **Aulnay-sous-Bois**Passage à proximité de **Villepinte**Passage à proximité de **Tremblay-en-France**








Suivre la direction :

LYON
MEAUX
CHELLES
MARNE-LA-VALLÉE
MITRY-MORY
VILLEPARISIS

Prendre **sortie** en direction de :

SORTIE 6A
MEAUX
CLAYE-SOUILLY

**A104**

<p>5</p>  <p>N3</p>	<p>Continuer sur : N3 17km</p> <p>Suivre la direction :</p> <div style="border: 1px solid black; padding: 5px; text-align: center;"> <p>MEAUX CLAYE-SOUILLY GRESSY MESSY</p> </div> <p>Passage à proximité de Claye</p> <p> RADAR: N3 borne km 18.5 (90 km/h), au niveau de Neufmontiers.</p>	<p>00h31</p>
<p>6</p> <p>D603</p>	<p>Au rond-point, prendre la 2^{de} sortie Continuer sur : D603 12km</p> <p>Traversée de Villenoy</p> <p>Traversée de Meaux</p>	<p>00h48</p>
<p>7</p>	<p>Traverser Saint-Jean-les-Deux-Jumeaux 1.1km</p> <p>Continuer sur : D603 / Rue Pasteur (0.7km)</p> <p> Prendre à droite : Rue du Père Mary (<0.1km)</p> <p> Prendre à gauche : Rue Alfred de Musset (<0.1km)</p> <p> Tourner à droite (<0.1km)</p> <p> Prendre à droite : Route de la Noue (0.3km)</p>	<p>00h50</p>
<p>8</p> 	<p>Prendre à gauche : Rue de la Côte Fleurie 1.2km</p> <p>Arrivée : undefined, undefined</p>	<p>00h52</p>